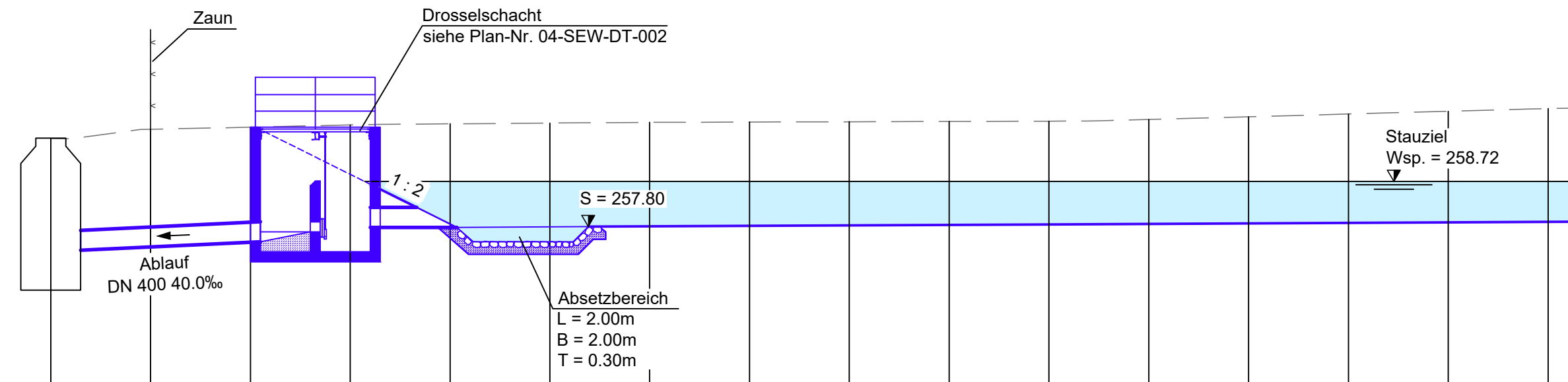


Schnitt A - A

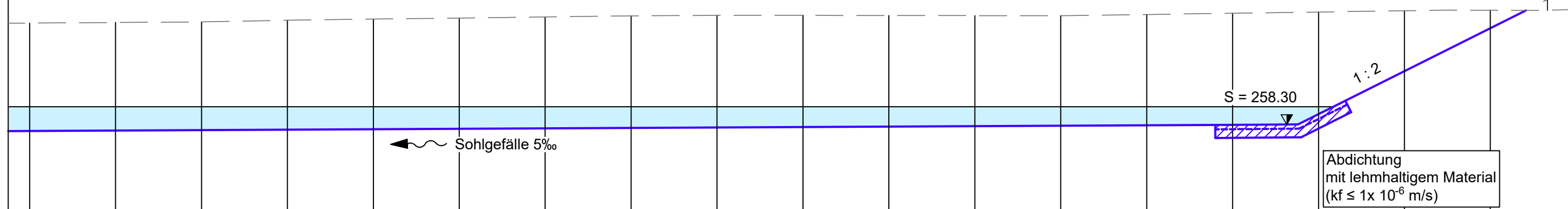


250.0 m ü.NHN

Bestehendes Gelände	259.58	259.77	259.81	259.85	259.88	259.89	259.91	259.91	259.92	259.92	259.93	259.96	259.96	260.02	260.07	260.13	260.18
Planung RRB				258.86	257.87	257.81	257.82	257.83	257.84	257.85	257.86	257.87	257.88	257.88	257.89	257.90	257.91
Station	0.00	2.00	4.00	6.00	8.00	10.00	12.00	14.00	16.00	18.00	20.00	22.00	24.00	26.00	28.00	30.00	

Regenrückhaltebecken Nord

V_{erf.} = 1290m³

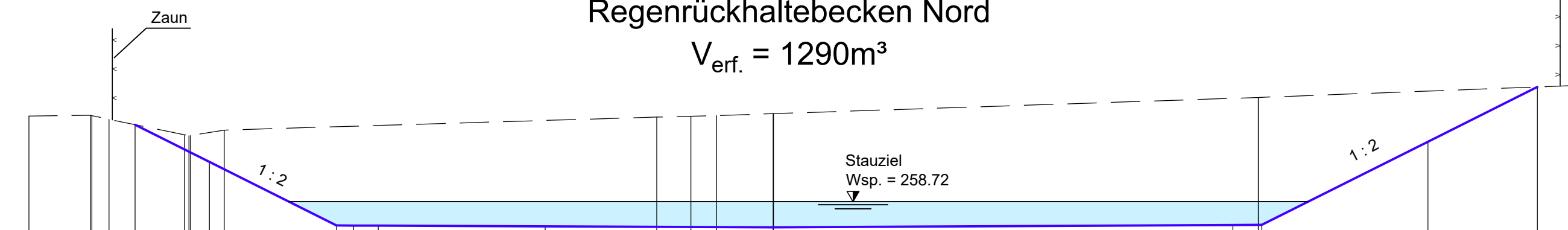


Bestehendes Gelände	260.67	260.68	260.70	260.74	260.76	260.79	260.81	260.84	260.85	260.85	260.85	260.85	260.85	260.85	260.85	260.85	260.85		
Planung RRB	258.16	258.17	258.18	258.19	258.20	258.21	258.22	258.23	258.24	258.25	258.26	258.27	258.28	258.29	258.30	258.30	258.30		
Station	80.00	82.00	84.00	86.00	88.00	90.00	92.00	94.00	96.00	98.00	100.00	102.00	104.00	106.00	108.00	110.00	112.00	114.00	115.83

Schnitt B - B

Regenrückhaltebecken Nord

V_{erf.} = 1290m³



256.0 m ü.NHN

Bestehendes Gelände	260.563	260.580	260.571	260.492	260.152	260.130	260.133	260.255	260.539	260.588	260.573	260.970	260.970	260.001	261.200
Planung RRB					258.165	258.164	258.162	258.145				258.174	258.177		
Achsabstand	16.33	14.98	14.95	14.57	12.92	12.82	12.79	12.37	5.01	2.56	1.81	1.24	0.00	14.36	16.76

Projekt **Erschließung Neubaugebiet "Süd X" in der Ortsgemeinde Göllheim**

Auftraggeber **Verbandsgemeindewerke Göllheim**
 Göllheim, den _____
 Ort, Datum
 Unterschrift _____

Planverfasser der Objektplanung **OBERMEYER Infrastruktur**
 Brüsseler Str. 5
 67657 Kaiserslautern
 Tel.: +49 631 41552-000
 Fax: +49 631 41552-001
 Kaiserslautern, den 10.02.2022
 Ort, Datum
 i.V. Dipl.-Ing. Christoph Jung
 Unterschrift _____

Phase	Leistungsbereich	Maßstab	Status
Genehmigungsplanung	Entwässerung	1:100	

Planinhalt
Schnitte
Regenrückhaltebecken Nord (Neubaugebiet)

Gez.: SCKRH Bearb.: BEA Gepr.: JG Erst-Datum: 27.11.2020 Prüfdatum: 31.01.2022 Bl.Gr.: 0,35 m²

Plan-ID **21263.000.000.4** 31.01.2022 **04-SEW-LS-006** **00**
 Projekt-Nummer **04-SEW-LS-006-0** Stand-Datum **04-SEW-LS-006-0** Plan-Nummer **00**
 M:\21263\3-CAD\04\SEW\Layouts\04-SEW-LS-006-0.dwg Index Layout1

erzeugt mit ProV®