






















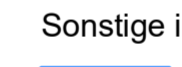








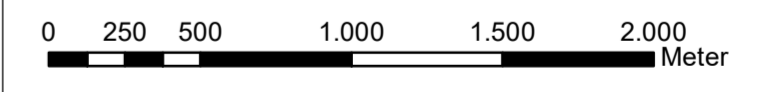
# Landschaftsplan zum Flächennutzungsplan der Verbandsgemeinde Göllheim

## Wasser

### Legende

-  Grenze der Verbandsgemeinde
-  Gemeindegrenzen
- Oberflächengewässer**
-  Stillgewässer
-  Fließgewässer, Graben
-  verrohrt
-  Quellen, Brunnen
-  Oberirdische Einzugsbereiche
-  Überschwemmungsgebiet durch Rechtsverordnung festgesetzt, vorläufig sichergestellt
-  HQ100 / HQ100 Druckwasser
-  Potenzielle Überflutung bei Starkregen
- Gewässerstrukturgüte (2008) Gesamtbewertung**
-  keine (0)
-  unverändert (1)
-  gering verändert (2)
-  mäßig verändert (3)
-  deutlich verändert (4)
-  stark verändert (5)
-  sehr stark verändert (6)
-  vollständig verändert (7)
- Biotope aus Landeskartierung**
- Nach § 30 BNatSchG geschützte (naturnahe) Gewässer / Gewässerabschnitte
-  yFD1 Tümpel (periodisch)
-  yFF2 Fischteich, Nutzteich
-  yFF5 Naturschutzteich
-  yFK2 Sicker-, Sumpfteich
-  yFM4 Quellbach
-  yFM6 Mittelgebirgsbach
- Sonstige im Biotopkataster des Landes erfasste Gewässer / Gewässerabschnitte
-  FD1 Tümpel (periodisch)
-  FF2 Fischteich, Nutzteich
-  FN3 Graben mit extensiver Instandhaltung
- Grundwasser**
-  Anlagen der öffentlichen Trinkwassergewinnung
-  Trinkwasserschutzgebiet, Zone II (im Verfahren) bzw. im Entwurf
-  Trinkwasserschutzgebiet, Zone III (im Verfahren) bzw. im Entwurf

Quelle TK25: ©GeoBasis-DE / LVermGeoRP/03-2018/  
dl-de/by-2.0, <http://www.lvermgeo.rlp.de> [Daten bearbeitet]



|           |   |  |  |
|-----------|---|--|--|
| Geländet: | d |  |  |
| Geländet: | c |  |  |
| Geländet: | b |  |  |
| Geländet: | a |  |  |

EUROPAALLEE 6  
67657 KAISERSLAUTERN  
TELEFON: 0631-303-3000  
TELEFAX: 0631-303-3033  
INTERNET: [www.laub-gmbh.de](http://www.laub-gmbh.de)




Projekt: 128/17 Plan-Nr.:

Landschaftsplan zum Flächennutzungsplan  
Verbandsgemeinde Göllheim

3








Plan:  
Wasser

Auftraggeber:  
Verbandsgemeinde Göllheim  
Freiherr v. Stein Str. 1-3  
67306 Göllheim



Maßstab: 1:25.000  
Gezeichnet: J. Stoffel  
K. Wegand  
Geprüft: J. Stoffel  
Gelesen: J. Stoffel  
Kaiserslautern, 17.12.2019  
Maße (in mm):

### Wasserrahmenrichtlinie (WRRL) Ökologischer Zustand der Fließgewässerkörper nach Wasserrahmenrichtlinie

-  mäßig
-  unbefriedigend
-  schlecht
-  Maßnahmenstrecken Hydromorphologie nach Maßnahmenplan 2016-2021
-  Maßnahmenstrecken Durchgängigkeit nach Maßnahmenplan 2016-2021
-  Reduzierung des Stoffeintrags aus diffusen Quellen 1. Priorität
-  Reduzierung des Stoffeintrags aus diffusen Quellen 2. Priorität

1:50.000

