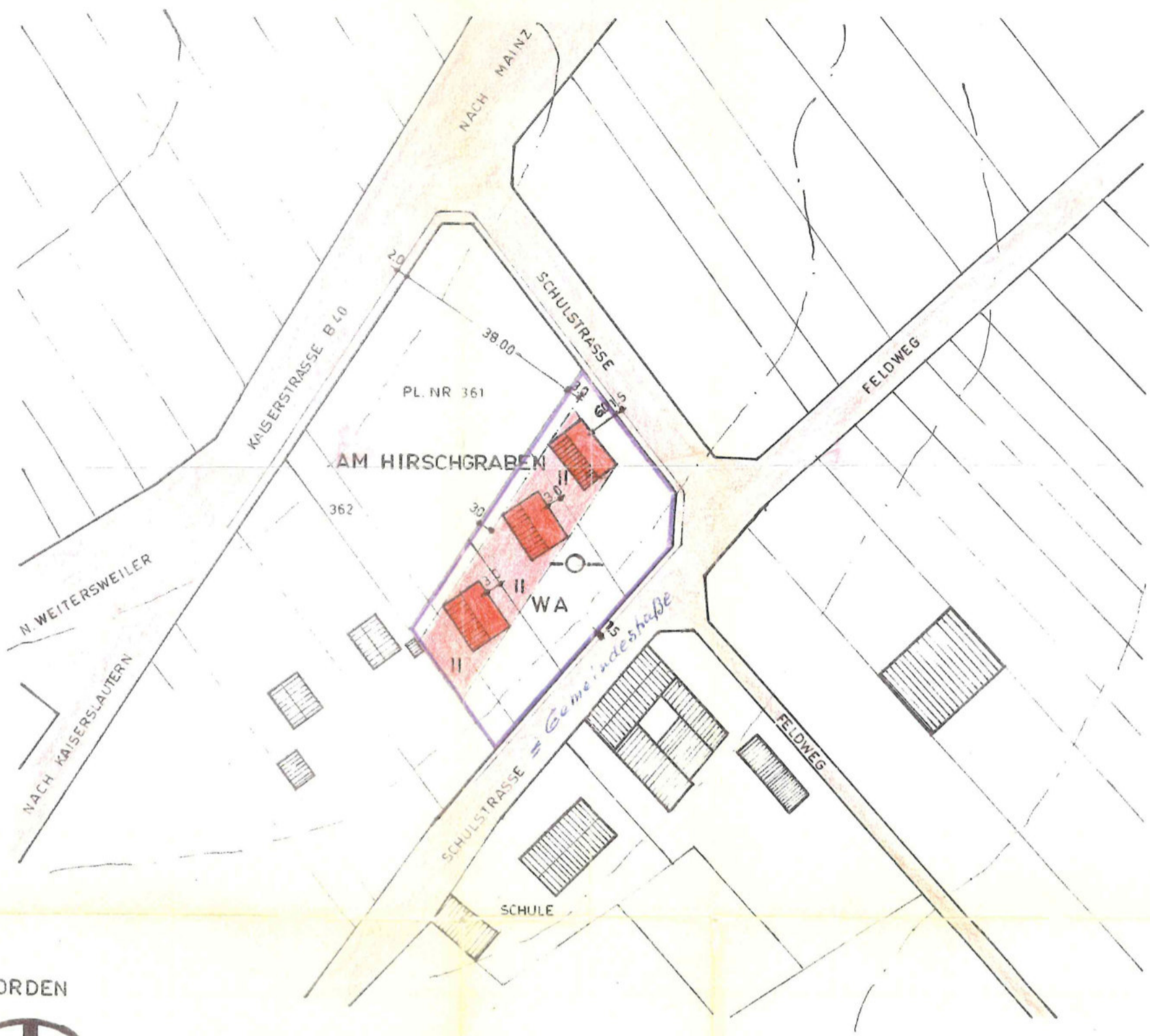


Ortsgemeinde Dreisen

Bebauungsplan „Am Hirschgraben“



NORDEN
















AUSLEGUNGSVERMERK
 DER BEBAUUNGSPLAN HAT IN DER
 ZEIT VOM 1.7.69 BIS EINSCHL. 1.8.69 AUFGELEGEN.
 ORT UND DAUER DER AUSLEGUNG WURDE
 AM 3.6.69 BEKANNTGEMACHT.
 BEDENKEN UND ANREGUNGEN SIND Keine EINGEGANGEN.
 DREISEN, DEN 8.12.69.

DER BEBAUUNG
 AM 2.12.69
 § 24 G.O. ALS
 DREISEN, DEN

GFMEINDEVERWALTUNG



ZEICHENERKLÄRUNG

-  BESTEHENDE GEBÄUDE
- WA ALLGEMEINES WOHNGEBIET
-  GEPLANTE GEBÄUDE MIT FIRSTRICHTUNG
-  OFFENE BAUWEISE
-  BESTEHENDE STRASSE
-  BAULINIE
-  BAUGRENZE
-  GEPLANTE GRUNDSTÜCKSGRENZEN
-  AUFZUHEBENDE GRENZE
-  ÖFFENLICHE VERKEHRSFLÄCHEN MIT PARKMÖGLICHKEIT
-  HÖHENLINIEN
-  2-GESCHOSSIG ALS HÖCHSTGRENZE
-  GRENZE DES BEBAUUNGSPLANES
-  ÜBERBAUBARE GRUNDSTÜCKSFLÄCHEN